



PROJET DE STATION ESSENCE ET DRIVE SECTEUR POINTE DE BLAUSASC

Commune de Blausasc

DECLARATION DE PROJET EMPORTANT MISE EN COMPATIBILITE DU PLU

2. Mise en compatibilité du Plan Local d'Urbanisme

2.3 – Plan de zonage mis en compatibilité

Mise en Compatibilité du PLU de Blausasc


échelle 1/1 500 - source Commune de Blausasc

Légende


 Périmètre du projet

ZONAGE

Zones urbaines

-  UA
-  UB
-  UC
-  UD
-  UE
-  UF
-  UG
-  UH
-  UI
-  UJ
-  UK
-  UZ

Zones agricoles

-  A




Zones naturelles

-  N



Secteurs

-  Nc
-  Nch
-  No
-  Ns



EMPLACEMENTS RESERVES

-  Emplacement réservé - Equipement public
-  Emplacement réservé - Voirie
-  Numéro d'opération





SERVITUDE DE MIXITE SOCIALE

-  Servitude de mixité sociale (L.123-2 b)
-  Numéro de servitude de mixité sociale

PRESCRIPTIONS DIVERSES

-  Espace Boisé Classé
-  Alignement du bâti sur la voirie

Prévention des risques naturels

-  PPR - Zone Rouge
-  PPR - Zone Bleue
-  PPR - Axe des vallons
-  Zone de risque - Contraintes géotechniques

